



Actividades al hogar

Historia, geografía y ciencias sociales.

3° y 4° Básico

Profesora: Jessica Muñoz Hidalgo

Semana del 15 al 19 marzo

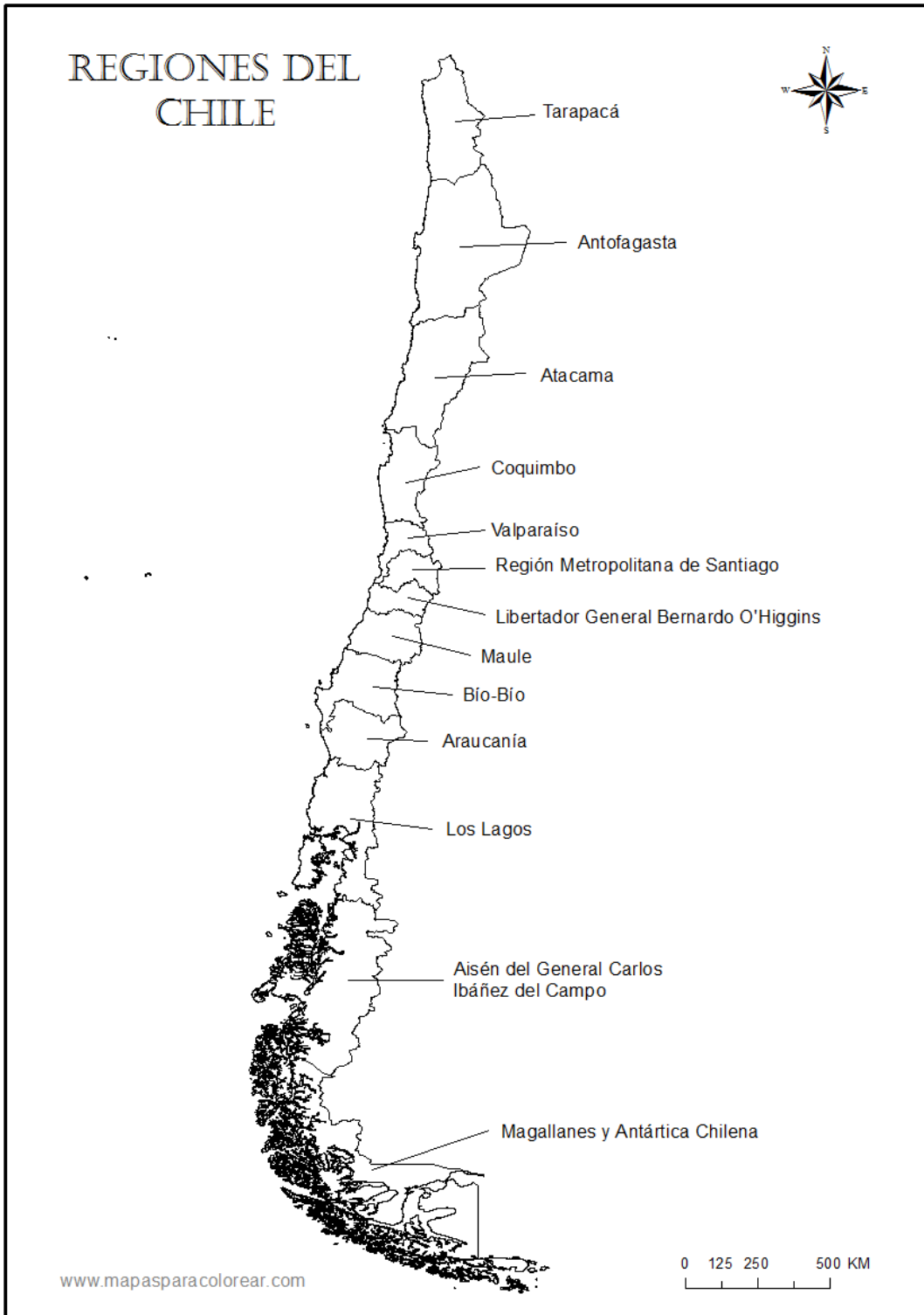
Observa el video en YouTube “Chile en el mapa” donde se muestra en que parte de América del sur, se encuentra ubicado nuestro país.

Colorea el mapa de América del sur, luego encierra Chile con un lápiz rojo y la cordillera de los Andes, además busca e identifica el océano pacifico. Finalmente pegan en mapa en su cuaderno.



Semana del 22 al 26 de marzo

Observa una imagen del Mapa de Chile coloreado, copia los nombres de cada región en las líneas destinadas dentro de la guía. Cuentan las regiones de Chile y pegan el mapa en el cuaderno.



Semana del 29 de marzo al 02 de abril

Observa video en YouTube. "Chile que te quiero: Región Metropolitana de Santiago"

Te invito a colorear estos lugares históricos dentro de la región metropolitana, como lo son "La Moneda" casa presidencial, y la virgen en El cerro "San Cristóbal". Ahora, busca, recorta y pega imágenes de lugares que más te gusten de la región Metropolitana. (Pega la actividad en el cuaderno).

Repasan y repite que vives en Chile, en la región metropolitana y nuestra ciudad se llama Santiago.


Región metropolitana



Semana del 5 al 9 de abril.

Nuestra comuna, te invito a colorear la plaza de San bernardo y luego realiza un dibujo del lugar que más te gusta dentro de tu comuna "San Bernardo" repasar y repetir la comuna en que vivimos. (pega la actividad en tu cuaderno).

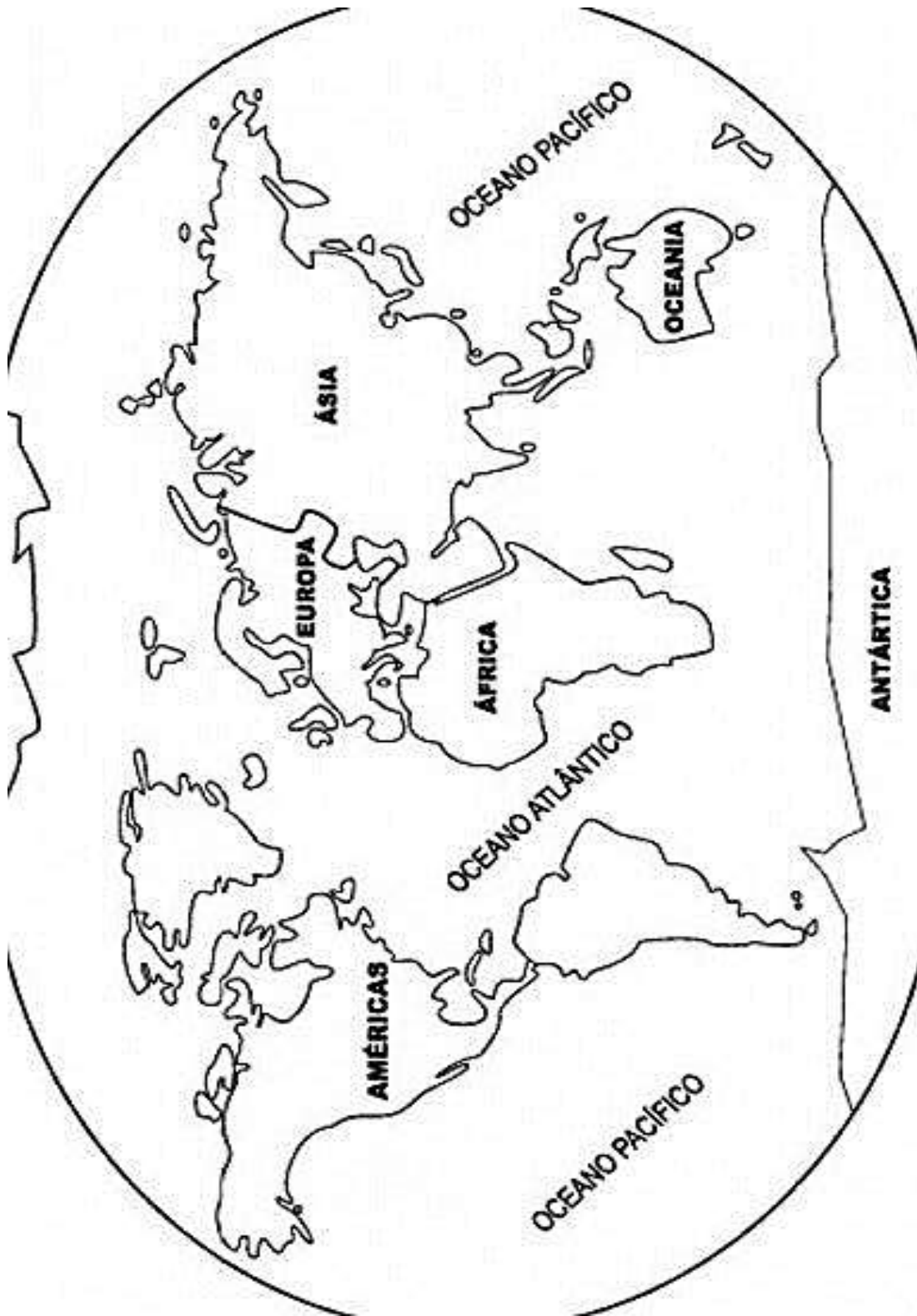
San Bernardo



Semana del 19 al 23 de abril

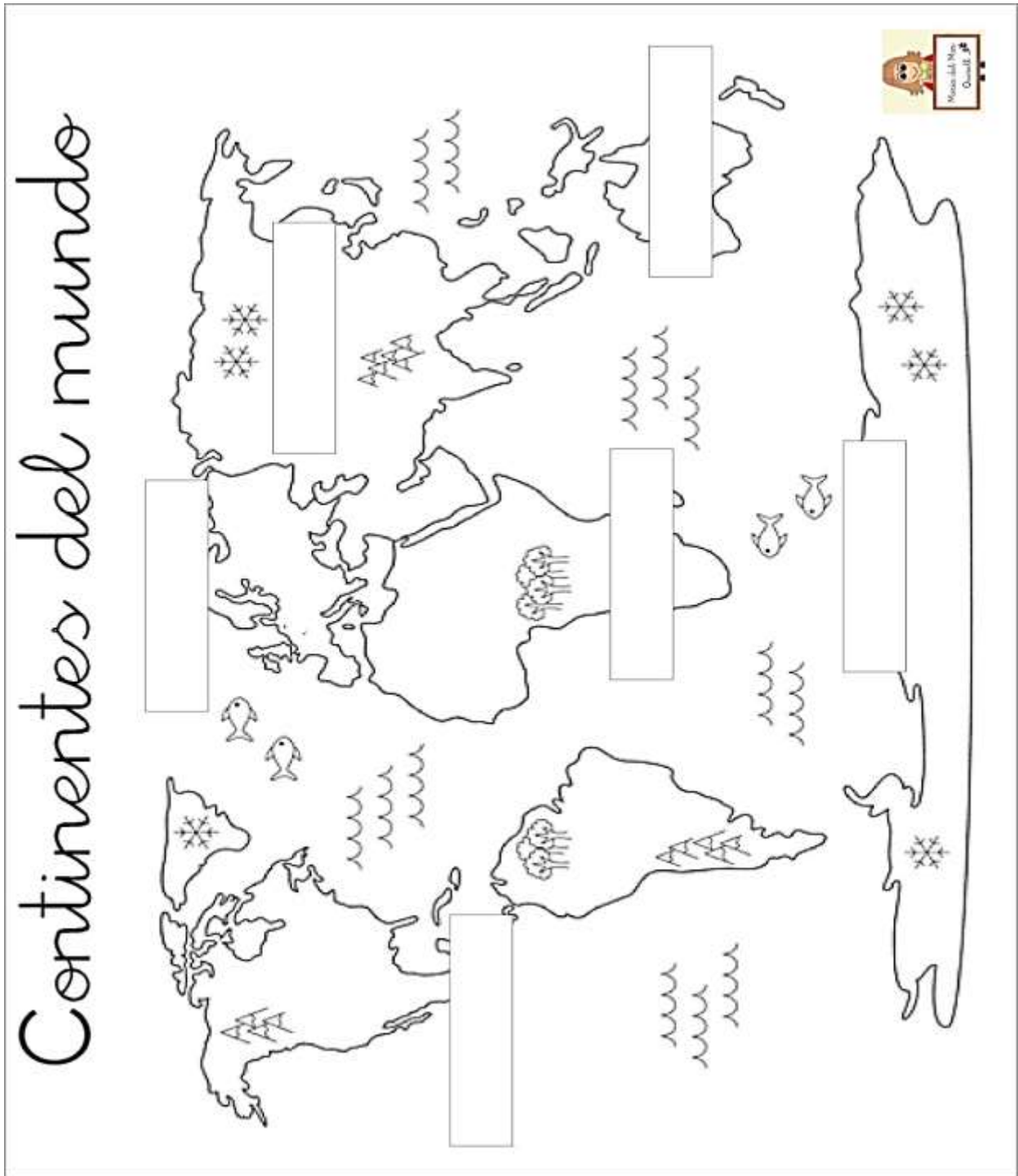
Observa en YouTube el video “Los CONTINENTES - Video educativo en español para niños”

Colorea el mapa y encierran los continentes con un lápiz rojo, luego rellena el océano, con papel lustre picado y escribe su nombre encima del papel. (Pega la tarea en el cuaderno de historia).



Semana del 12 al 16 abril.

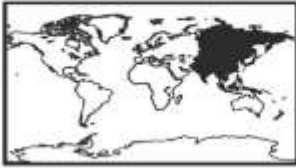
Recordando la actividad anterior sobre los continentes, colorea el mapa y escribe el nombre de los continentes del mundo en cada casilla.



Semana del 26 al 30 de abril

Te invito a que adivines a que continente corresponde la imagen, escribe el nombre en el recuadro y luego colorea, pégalo en el cuaderno de historia.

Continentes del mundo



Continentes del mundo



Continentes del mundo



Continentes del mundo

