



Actividades al hogar

Historia, geografía y ciencias sociales.

1° y 2° Básico



Profesora: Jessica Muñoz Hidalgo

Semana del 15 al 19 marzo

Antes de comenzar la siguiente actividad con la ayuda de tu familia busca y observa en YouTube el video de “NOCIONES TEMPORALES”.

Ahora te invito a observar un globo, luego ínflalo y posteriormente lo revientas, analiza qué ocurrió antes y qué ocurrió después con el globo.

Te invito a recortar las siguientes imágenes y pegarlas en tu cuaderno ordenando y secuenciando lo ocurrido con el globo.



Semana del 22 al 26 de marzo

Te invito a registrar tu rutina diaria con la ayuda de tu familia, incluye dibujos y luego recorta la actividad y pégala en tu cuaderno de historia.

¿Qué hiciste ayer?

¿Qué hiciste hoy?

¿Qué harás mañana?

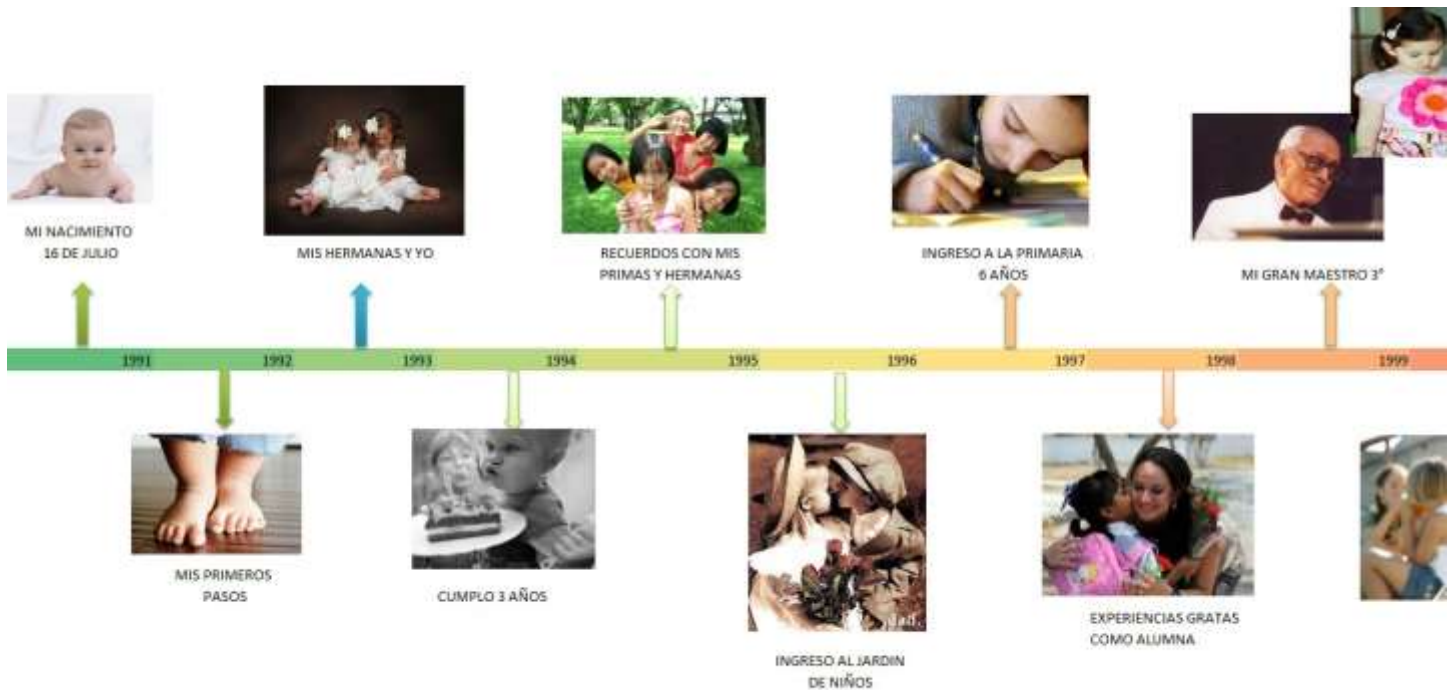
AYER	HOY	MAÑANA
DIBUJO	DIBUJO	DIBUJO

Semana del 29 de marzo al 02 de abril

Te invito a buscar el video en YouTube “Línea de Tiempo ¿Qué es? y ¿Para qué sirve?”

Luego te invito a confeccionar una línea del tiempo con tus fotos para te logres dar cuenta de como eras antes y como estas ahora.

Utiliza cartulinas o el material que prefieras y crea tu propia línea del tiempo con fotografías, el día que te corresponda asistir al colegio debes llevarla y exponerla a tus compañeros.



FUENTE: http://lineycabercas5.blogspot.com/2014_09_01_archive.html

Semana del 5 al 9 de abril.

Busca en el diario o revistas, imágenes de acciones que se pueden realizar durante el día y actividades que puedes realizar de noche y pegarlas alrededor de la imagen, luego pega la actividad en el cuaderno.



Semana del 12 al 16 abril.

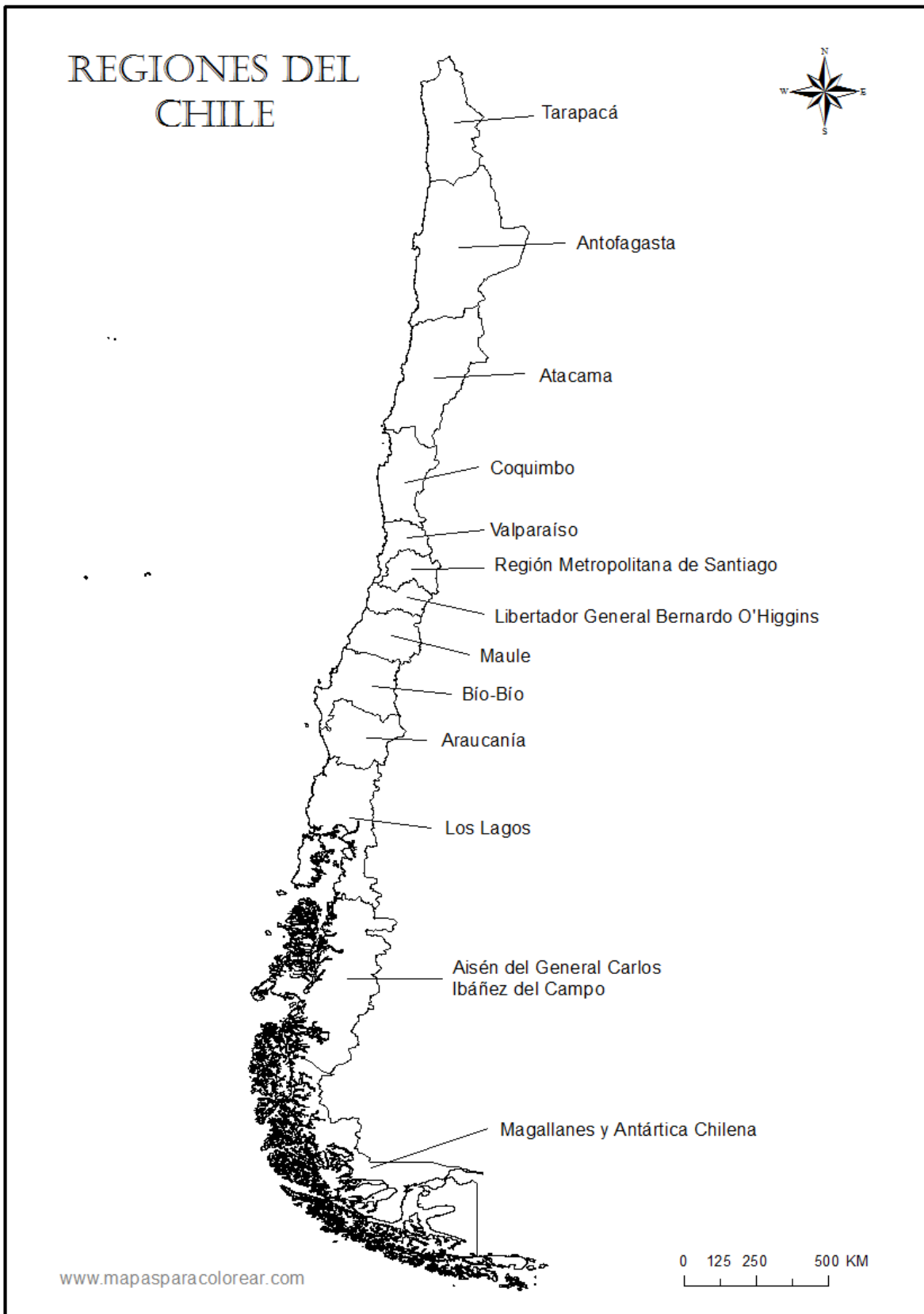
Observa el video en YouTube “Chile en el mapa” donde se muestra en que parte de América del sur, se encuentra ubicado nuestro país.

Colorea el mapa de América del sur, luego encierra Chile con un lápiz rojo y la cordillera de los Andes, además busca e identifica el océano pacifico. Finalmente pegan en mapa en su cuaderno.



Semana del 19 al 23 de abril

Observa una imagen del Mapa de Chile coloreado, copia los nombres de cada región en las líneas destinadas dentro de la guía. Cuentan las regiones de Chile y pegan el mapa en el cuaderno.



Semana del 26 al 30 de abril

Observa video en YouTube. "Chile que te quiero: Región Metropolitana de Santiago"

Te invito a colorear estos lugares históricos dentro de la región metropolitana, como lo son "La Moneda" casa presidencial, y la virgen en El cerro "San Cristóbal". Ahora, busca, recorta y pega imágenes de lugares que más te gusten de la región Metropolitana. (Pega la actividad en el cuaderno).

Repasan y repite que vives en Chile, en la región metropolitana y nuestra ciudad se llama Santiago.

Región metropolitana



Nuestra comuna, te invito a colorear la plaza de San Bernardo y luego realiza un dibujo del lugar que más te gusta dentro de tu comuna "San Bernardo" repasar y repetir la comuna en que vivimos. (pega la actividad en tu cuaderno).

San Bernardo

